

INFORME DE MONITOREO DE MEDIOS*

Fecha: 12/06/2022

Semana N° 24

Coordinación de Vigilancia Epidemiológica

*Vigilancia basada en eventos de interés epidemiológico mediante el monitoreo de medios abiertos de comunicación locales y nacionales.

Reporte de eventos:

Amenaza	Tema	Medio	Fecha	Resumen	Liga	Prioridad
Biológico	Explotación laboral infantil	El Sol de Cuernavaca	11 junio 2022	Desde hace 20 años, la Organización Internacional del Trabajo (OIT) determinó que cada 12 de junio se conmemoraría el Día Mundial contra el Trabajo Infantil , esto con el propósito de visibilizar la problemática, además de erradicar el trabajo en los menores de edad.	https://www.elsoldecuernavaca.com.mx/local/explotacion-laboral-infantil-un-tema-actual-sin-control-8420377.html	Bajo
Biológico	Aumento de consumo de alcohol y violencia vs la mujer	El Sol de Cuernavaca	11 junio 2022	A raíz de la pandemia incrementó la violencia contra mujeres y a su vez se incrementó el consumo de alcohol en ellas, así lo declaró, Rosalía Camarillo Moreno directora de Sinapsis Con-Conciencia SC .	https://www.elsoldecuernavaca.com.mx/local/con-pandemia-aumento-violencia-contra-mujeres-y-consumo-de-alcohol-8420898.html	Bajo
Biológico	Uso de cubrebocas	Diario de Morelos	12 junio 2022	El rector de la Universidad del Valle de Cuernavaca (UNIVAC), Jorge Arizmendi García, comenta sobre el uso del cubre bocas en espacios abiertos: "Mira en muchos países se lo han retirado y ha habido esta consigna al respecto y me parece que así debe ser".	https://www.diariodemorelos.com/noticias/en-morelos-ven-bien-no-usar-cubrebocas-en-espacios-abiertos	Bajo
Volcánico	Monitoreo volcánico	Diario de Morelos	12 junio 2022	En las últimas 24 horas, mediante los sistemas de monitoreo del volcán Popocatepetl, se detectaron 36 exhalaciones de baja intensidad, acompañadas de vapor de agua, gases volcánicos, y a veces de bajo contenido de ceniza. Adicionalmente se registraron ocho minutos de tremor de baja amplitud.	https://www.diariodemorelos.com/noticias/registra-el-popocatepetl-36-exhalaciones	Bajo
Biológico	Prevención de Covid-19	La Unión	12 junio 2022	Lavado de manos o utilizar alcohol gel al 70 por ciento; uso correcto de cubrebocas; mantener la sana distancia y estornudo de etiqueta, son los elementos que coadyuvan en la prevención del covid-19, enfatizan.	https://www.launion.com.mx/morelos/sociedad/noticias/207797-esencial-escudo-de-la-salud-autoridades.html	Bajo
Biológico	Niños con bajo peso para la edad	La Unión	12 junio 2022	Con apoyo de la Fundación MIDAS, A.C., el Sistema DIF de este municipio puso en marcha la distribución de paquetes de suplementos alimenticios para menores de edad con problemas de nutrición y consultas de control, a fin de que logren alcanzar el peso y la talla adecuados de acuerdo con su edad.	https://www.launion.com.mx/morelos/zona-sur/noticias/207755-inicia-distribucion-de-suplementos-alimenticios-entre-ninos-de-jojutla.html	Bajo



<http://ssm.gob.mx>



Servicios de Salud Morelos



@MorelosSalud

Callejón Borda N°3 Col. Centro C.P. 62000
Teléfono (777) 312 62 31 / 314 33 36 ext. 222

**Calle Gómez Azcárate No. 205, Col. Lomas de la Selva
C.P. 62270, Cuernavaca, Morelos. Tel.: 777 102 25 56**

INFORME DE RIESGOS METEOROLÓGICOS

Fecha: 12/06/2022

Semana N° 24

Coordinación de Vigilancia Epidemiológica

Fuente: Servicio Meteorológico Nacional de México, CONAGUA.

ZONA DE BAJA PRESIÓN Y VAGUADA MONZÓNICA MANTIENEN LLUVIAS MUY FUERTES EN EL SUR Y SURESTE DE MÉXICO

Este día, la **zona de baja presión con probabilidad para desarrollo ciclónico**, continuará intensificándose y en combinación con el ingreso de humedad generado por la **vaguada monzónica** mantendrá lluvias fuertes a muy fuertes en Jalisco, Colima, Guerrero y Oaxaca, las cuales podrían generar incremento en los niveles de ríos y arroyos, deslaves e inundaciones. **Canales de baja presión** prevalecerán sobre el norte, noreste, occidente, centro y sureste de México y, en interacción con **inestabilidad atmosférica superior** y con el **ingreso de humedad** del Océano Pacífico, Golfo de México y Mar Caribe, generarán chubascos vespertinos y lluvias fuertes con puntuales muy fuertes y descargas eléctricas sobre las regiones mencionadas, incluidos el Valle de México y la Península de Yucatán, además de posible caída de granizo en zonas del norte, occidente y centro del país. A su vez, se pronostican vientos fuertes con rachas de 60 a 70 km/h y tolvaneras sobre entidades del norte y noreste del territorio nacional. **Onda tropical Núm. 4** se aproximará al sureste de Chiapas y reforzará las lluvias en dicha entidad; sin embargo, en el transcurso del día será absorbida por la **vaguada monzónica**. Finalmente, una **circulación anticiclónica** en niveles medios de la atmósfera mantendrá el ambiente vespertino cálido a caluroso en gran parte del territorio mexicano con temperaturas por arriba de 45°C en Baja California.

Las lluvias se acompañarán de descargas eléctricas, vientos fuertes y probable caída de granizo. Las cuales originarán posibles deslaves e inundaciones en el sur y sureste de México.

Intervalo de chubascos (5-25mm):

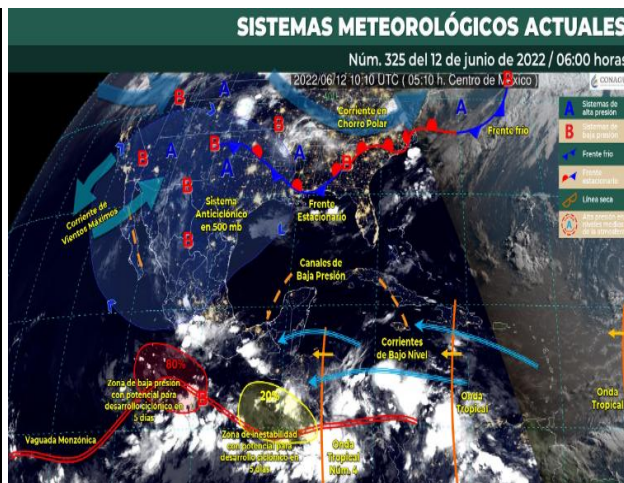
Querétaro, Hidalgo, Ciudad de México, Tlaxcala, **Morelos**, Puebla, Tabasco, Campeche y Quintana Roo.

Temperaturas Máximas de 30-35 °C:

Colima, Aguascalientes, Guanajuato, Querétaro, **Morelos**, Guerrero, Oaxaca, Chiapas, Tabasco y Quintana Roo.

Pronostico en región Mesa Central:

Cielo medio nublado durante la mañana y nublado durante la tarde con chubascos en Guanajuato, Querétaro, Hidalgo, Tlaxcala, **Morelos** y Puebla. Ambiente matutino fresco y frío en zonas altas de Puebla y Tlaxcala. Ambiente cálido a caluroso por la tarde. Viento de dirección variable de 10 a 25 km/h en la región con rachas de 50 a 60 km/h en Guanajuato.



<http://ssm.gob.mx>



Servicios de Salud Morelos



@MorelosSalud

Callejón Borda N°3 Col. Centro C.P. 62000
Teléfono (777) 312 62 31 / 314 33 36 ext. 222

**Calle Gómez Azcárate No. 205, Col. Lomas de la Selva
C.P. 62270, Cuernavaca, Morelos. Tel.: 777 102 25 56**

INFORME DE MONITOREO VOLCÁNICO Y SISMOLÓGICO

Fecha: 12/06/2022

Semana N° 24

Coordinación de Vigilancia Epidemiológica

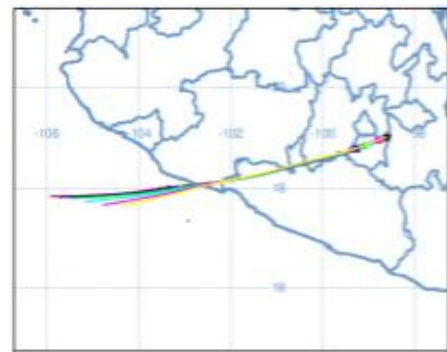
Fuente: Servicio Sismológico Nacional, UNAM. / Centro nacional de Prevención de Desastres (CENAPRED)-SEGOB, SENEAM-SCT y NOAA.

En las últimas 24 horas, mediante los sistemas de **monitoreo del volcán Popocatepetl**, se detectaron **36 exhalaciones de baja intensidad, acompañadas de vapor de agua, gases volcánicos, y a veces de bajo contenido de ceniza**. Adicionalmente se registraron **ocho minutos de tremor de baja amplitud**. Durante la mañana y al momento de este reporte, **se observa una ligera emisión de vapor de agua y gases volcánicos con dirección en el sector oeste-suroeste**.

NIVEL DE ALERTA	SEMAFORO	AMARILLO-FASE 2	RECOMENDACIONES PARA LA FASE AMARILLO FASE 2
	<p>El volcán presenta incremento en su actividad, con explosiones esporádicas:</p> <ul style="list-style-type: none">● Pluma continua de vapor de agua y gas.● Caída de ceniza leves a moderadas en poblaciones cercanas.● Lanzamiento de fragmentos incandescentes y posibilidad de flujos piroclásticos de corto alcance asociado a las explosiones.● Crecimiento y destrucción de domos de lava.● Flujos de lodo o escombros de corto alcance.		<ol style="list-style-type: none">1. Continuar con el radio de seguridad de 12 km, por lo que la permanencia en esa área no está permitida.2. Controlar el tránsito entre Santiago Xalitintla y San Pedro Nexapa, vía Paso de Cortés.3. A las autoridades de Protección Civil, mantener sus procedimientos preventivos, de acuerdo con sus planes operativos.4. A la población se le recomienda eleva la atención a los avisos de las autoridades de su localidad y se exhorta a no acercarse al volcán, y mucho menos al cráter.5. Mantenerse fuera de cañadas ante posibles flujos de lodo, principalmente en temporada de lluvias.

PRONOSTICO DE CAIDA DE CENIZA

En caso de una exhalación de ceniza volcánica, **el pronóstico de trayectoria hacia el oeste-suroeste**, (simulando exhalación cada hora en las próximas 6 horas) a su paso por la zona oeste del estado de Puebla; zona sureste, sur y suroeste del Estado de México; **zona noreste, centro-norte y oeste del estado de Morelos** y zona norte, noroeste y oeste-noroeste del estado de Guerrero, para las **primeras 12 horas de pronóstico**, (14:00 a las 02:00 hora local). Posteriormente para las últimas 12 horas de pronóstico, (02:00 a las 14:00 hora local del día siguiente), continuarán en la zona oeste-noroeste y oeste del estado de Guerrero; zona sureste del estado de Michoacán y sobre el Océano Pacífico en donde concluirían.



SISMOS	<p>Se registró sismo de magnitud de 4.0 grados Richter, a las 02:35:32 hrs con localización del epicentro a 1 km al noreste de Unión Hidalgo, Oaxaca.</p> <p>NO PERCIBIDO EN EL ESTADO DE MORELOS.</p>	
	<p>REPORTE DE DAÑOS A LA POBLACION</p> <p>PROTECCIÓN CIVIL</p> <p>Sin reporte de daños a la población ni a la infraestructura en salud.</p>	



<http://ssm.gob.mx>



Servicios de Salud Morelos



@MorelosSalud

Callejón Borda N°3 Col. Centro C.P. 62000
Teléfono (777) 312 62 31 / 314 33 36 ext. 222

**Calle Gómez Azcárate No. 205, Col. Lomas de la Selva
C.P. 62270, Cuernavaca, Morelos. Tel.: 777 102 25 56**

INFORME DE MONITOREO DE TEMPERATURAS Y CALIDAD DEL AIRE

Fecha: 12/06/2022

Semana N° 24

Coordinación de Vigilancia Epidemiológica

Fuente: Comisión Estatal de Agua (CEAGUA)

PRONOSTICO DE TEMPERATURAS POR MUNICIPIO

**TEMPERATURAS MÁXIMAS Y MÍNIMAS,
ULTIMAS 24 HRS**

Municipio	Min.	Max.	Municipio	Min.	Max.
Amacuzac	18°	35°	Tepalcingo	20°	33°
Cuautla	18°	33°	Ayala	16°	34°
Jiutepec	16°	32°	Huitzilac	06°	21°
Temixco	18°	36°	Tepoztlán	15°	34°
Tlaltizapan	18°	35°	Zacualpan	14°	28°
Axochiapan	19°	36°	Tlaquiltenango	20°	37°
Cuernavaca	14°	30°	Puente de Ixtla	19°	37°
Jojutla	20°	37°			

Mínimas

Huitzilac	06° 21°
Tetela del Volcán	11° 23°
Totolapan	12° 23°
Ocuituco	12° 25°

Máximas

Tlaquiltenango	20° 37°
Jojutla	20° 37°
Axochiapan	19° 36°
Zacatepec	18° 31°

CALIDAD DEL AIRE

ÍNDICE AIRE Y SALUD

NIVEL DE RIESGO ASOCIADO

RECOMENDACIONES

**GRUPOS
SENSIBLES**

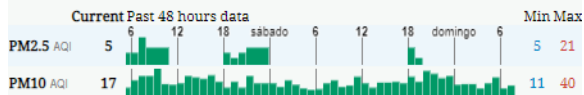
**PARA TODA
LA
POBLACIÓN**

Estación de Monitoreo Cuernavaca Centro, Morelos

17

Bueno

Updated on Sunday 9:00
Primary pollutant: pm10



Bajo

**Se considera que el
riesgo es mínimo.**

**Disfruta las
actividades al aire
libre.**



<http://ssm.gob.mx>



Servicios de Salud Morelos



@MorelosSalud

Callejón Borda N°3 Col. Centro C.P. 62000
Teléfono (777) 312 62 31 / 314 33 36 ext. 222

**Calle Gómez Azcárate No. 205, Col. Lomas de la Selva
C.P. 62270, Cuernavaca, Morelos. Tel.: 777 102 25 56**

INFORME DE MONITOREO EPIDEMIOLÓGICO

Fecha: 12/06/2022

Semana N° 24

Coordinación de Vigilancia Epidemiológica

Fuente: Jurisdicciones Sanitarias del estado de Morelos.

JURISDICCION SANITARIA I:

👉 SIN EVENTOS EXTRAORDINARIOS.

JURISDICCION SANITARIA II:

👉 SIN EVENTOS EXTRAORDINARIOS.

JURISDICCION SANITARIA III:

👉 SIN EVENTOS EXTRAORDINARIOS.

SISTEMA NOTINMED

○ Brote de DENGUE NO GRAVE.

- 👉 Folio: **NM00284856-0**
- 👉 Municipio: **TEMOAC**
- 👉 Lugar: **COLONIA CENTRO**
- 👉 Población afectada: **7 CASOS PROBABLES Y 1 CASO CONFIRMADO POR PCR**
- 👉 Defunciones: **0**
- 👉 Fecha de inicio de brote: **16/05/2022**
- 👉 Caso índice: **10/06/2022**
- 👉 Tasa de ataque: **0.1%**
- 👉 Tasa de letalidad: **0%**
- 👉 Fecha probable de cierre de brote: **09/07/2022**



<http://ssm.gob.mx>



Servicios de Salud Morelos



@MorelosSalud

Callejón Borda N°3 Col. Centro C.P. 62000
Teléfono (777) 312 62 31 / 314 33 36 ext. 222

**Calle Gómez Azcárate No. 205, Col. Lomas de la Selva
C.P. 62270, Cuernavaca, Morelos. Tel.: 777 102 25 56**